



17 - 18 - 19
Mayıs
2024

SEYİRCİ REHBERİ

#Çevre için Start Al



BURSA
BÜYÜKŞEHİR
GENÇLİK
KULÜBÜ

aloft
HOTELS

özhan
MARKETLER ZİNCİRİ

digiwuu
Dijital İletişim Yönetimi

İnallar

Mavi Yeşil
danışmanlık

YILKAR

ICRYPEX
CRYPTO EXCHANGE

SPORTOTO

Remed
Assistance

Salados

Fora
MOBİL TAKSİ DİJİTALİZASYONU



AutoClub



**SERVİS
ALANI**

**17 - 18 MAYIS 2024
BURSA BÜYÜKŞEHİR
BELEDİYE STADYUMU
OTOPARK ALANI**

**START
SERAMONİSİ**

**17 MAYIS 2024 CUMA
YER : DOWNTOWN
SAAT : 20:00**

**FINİŞ
ve
ÖDÜL TÖRENİ**

**18 MAYIS 2024 PAZAR
YER : ALOFT HOTEL
SAAT : 15:30**



#ÇevreİçinStartAl



**BURSA
BÜYÜKŞEHİR
GENÇLİK
KULÜBÜ**

**aloft
HOTELS**

**özhan
MARKETLER ZİNCİRİ**

**digiwuu
Dijital İletişim Yönetimi**

İNALLAR

**Mavi Yeşil
danışmanlık**

YILKAR

**ICRYPEX
CRYPTO EXCHANGE**

**SPOR TOTO
TÜRKİYE BAKANLIĞI**

**Remed
Assistance**

Salados

**Fora
MOBİL YAKIT SİSTEMİ**




AutoClub

ASLA

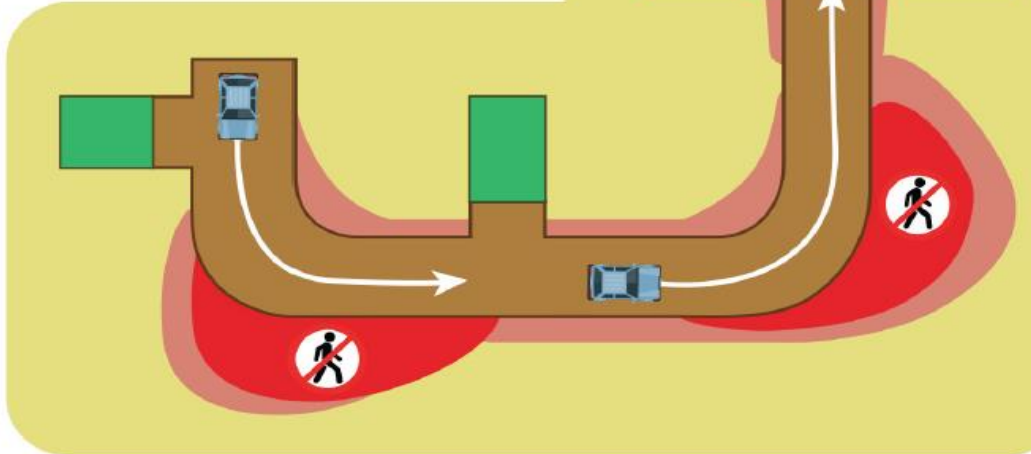
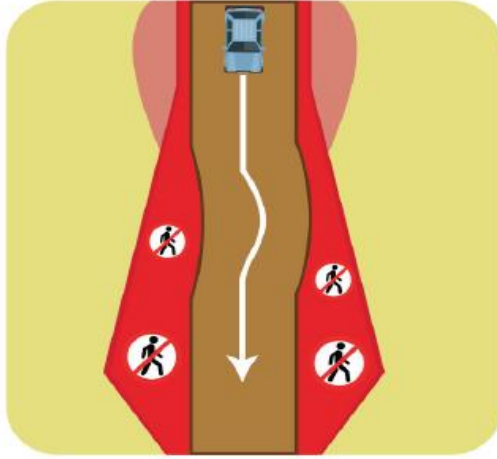
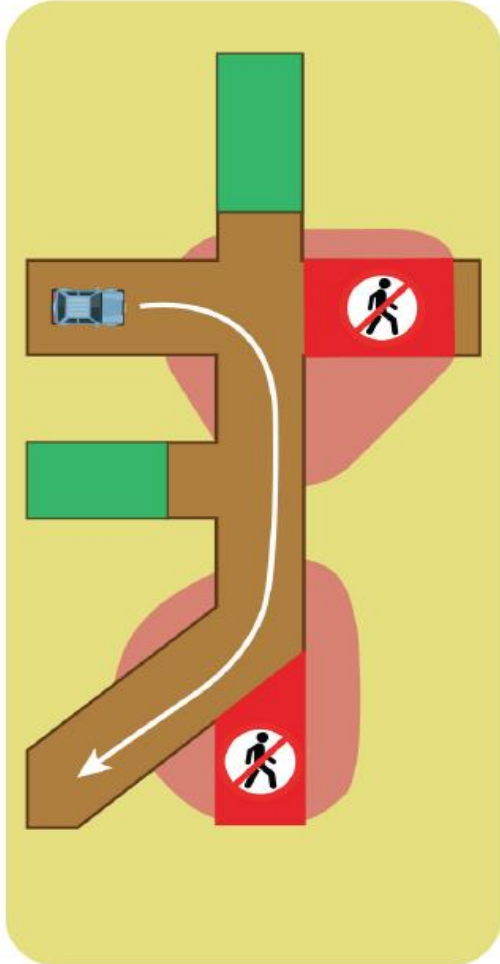
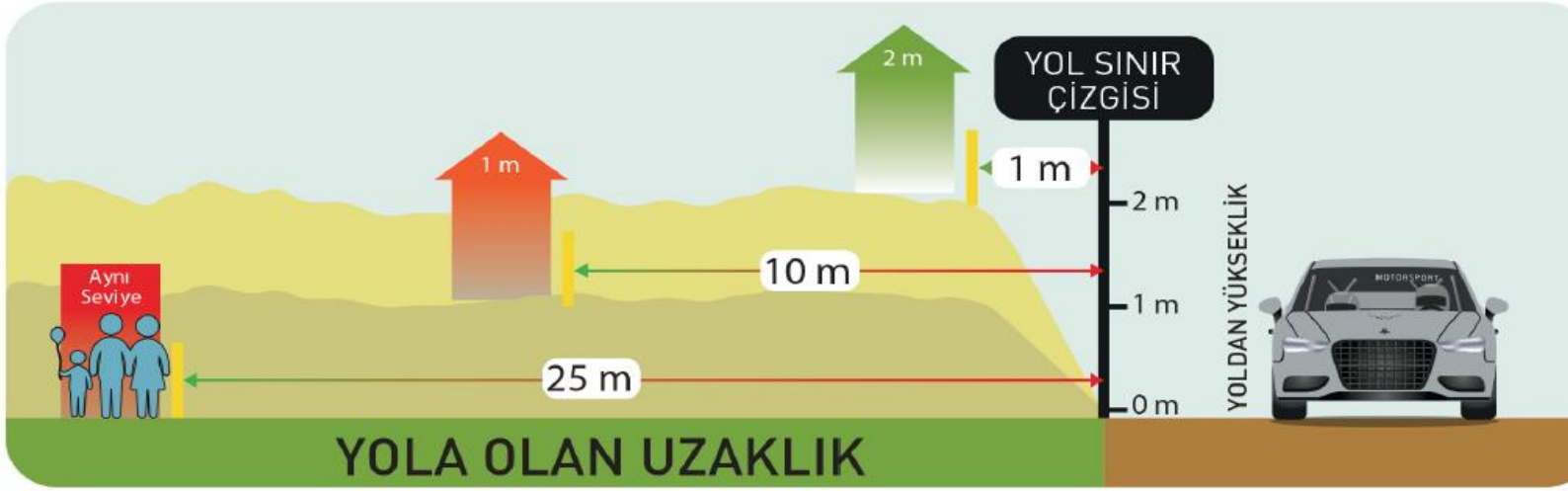
- *Can güvenliđiniz için yasak alanlara girmeyin,*
- *Arkanız otomobillere dönük şekilde fotoğraf ve video çekmeyin,*
- *Tabela ve pilotların güvenliđini tehlikeye atmayın,*
- *Aracınızı güvenlik araçlarının geçişini engelleyecek yerlere park etmeyin,*
- *Etap yönlendirmelerine ve tabelalara zarar vermeyin.*

HER ZAMAN

- *Yaklaşan otomobilin sesini dinleyin,*
- *Görevlilerin uyarılarını dikkate alın ve onlara yardımcı olun,*
- *Yarışı, seyirciler için ayrılan alanlardan izleyin,*
- *Etrafınızda kaçabilecek alan bırakın,*
- *Koruyucu bir engelin arkasında durun,*
- *Çocukları gözetiminiz altında tutun,*
- *Evcil hayvanlarınızı tasmalı ve bağlı tutun,*
- *En güvenli seyir yerleri olan yüksek alanlardan izlemeyi tercih edin.*



ATIŞ YAPI
48.YEŞİL BURSA RALLİSİ
17-18-19 MAYIS 2024





ÖE 1 - 3 REMED ASSISTANCE (HARMANALAN)
18 MAYIS 2024 CUMARTESİ

ETAP START

Doğancı barajından Keles istikametine devam ediniz. Barajdan yaklaşık 45 Km. ilerledikten sonra Keles'e girmeden sağdan Harmanalan köy yoluna girerek ilerleyin. Harmanalan köy çıkışından 600 m. sonra start noktasına ulaşabilirsiniz.

Koordinatlar

K 39° 54' 60"
D 29° 10' 46"



ETAP FİNİŞ

Doğancı barajından Keles istikametine devam ediniz. Barajdan yaklaşık 40 Km. ilerledikten sonra yolun sağında stop noktasına ulaşabilirsiniz.

Koordinatlar

K 39° 55' 41"
D 29° 13' 14"



SEYİRCİ NOKTASI

Doğancı barajından Keles istikametine devam ediniz. Barajdan yaklaşık 30 Km. ilerledikten sonra sağdaki Delice köy tabelasından dönerek 5 Km. ilerleyerek etabın 8,3 Km. sindeki seyirci noktasına ulaşabilirsiniz.

Koordinatlar

K 39° 57' 44"
D 29° 10' 53"



ÖE 2 - 4 PETROL OFİSİ MAXIMA (KOZBUDAKLAR)
18 MAYIS 2024 CUMARTESİ

ETAP START

Doğancı barajından Keles istikametine devam ediniz. Barajdan yaklaşık 25 Km. ilerledikten sonra sağa Kozbudaklar istikametine dönerek etap startına ulaşabilirsiniz.

Koordinatlar

K 40° 00' 07.6"
D 29° 09' 36.9"



ETAP FİNİŞ

Doğancı barajından Keles istikametine devam ediniz. Barajdan yaklaşık 12 Km. ilerledikten sonra Sırma Maden suyu fabrika içerisinden ilerleyerek stop noktasına ulaşabilirsiniz.

Koordinatlar

K 40° 03' 01.3"
D 29° 03' 23.0"



SEYİRCİ NOKTASI

Doğancı barajından Keles istikametine devam ediniz. Barajdan Yaklaşık 18 Km. ilerledikten sonra Seferişıklar – Göynükbelen istikametine doğru sağa dönerek ilerleyin. 700 M. Sonra özel etabın 11.8 Km'sinde bulunan PETROL OFİSİ MAXIMA seyirci noktasına ulaşabilirsiniz.

Koordinatlar

K 40° 00' 55.6"
D 29° 05' 59.9"





ÖE 5 - 7 BURSA BÜYÜKŞEHİR BELEDİYESİ (HÜSEYİNALAN)
19 MAYIS 2024 PAZAR

ETAP START

Doğancı barajından Keles istikametine 5 Km. devam ederek Mürseller/Hüseyinalan tabelasında etabın startına ulaşabilirsiniz.

Koordinatlar

K 40° 05' 17"
D 28° 59' 55"



ETAP FİNİŞ

Çekirge'den Uludağ istikametine doğru ilerleyin. Çekirge meydanından yaklaşık 12 Km.sonra sağdan Hüseyinalan – Mürseller tabelasını takip ederek etabın finişine ulaşabilirsiniz.

Koordinatlar

K 40° 06' 53"
D 29° 01' 15"



SEYİRCİ NOKTASI

Doğancı barajından Keles istikametine devam ediniz. Barajı geçtikten yaklaşık 1,5 Km. ilerledikten sonra Tuzaklı Köyü tabelasından sola dönün. Tuzaklı köy içinden devam ederek yaklaşık 4,5 Km. gittikten sonra sağda bulunan Mürseller/Hüseyinalan istikametine 2,5 Km.devam ederek efsane Hüseyinalan seyirci noktasına ulaşabilirsiniz.

Koordinatlar

K 40° 05' 56"
D 29° 00' 48"



ÖE 6 - 8 DOWNTOWN / POWERSTAGE (SOĞUKPINAR)
19 MAYIS 2024 PAZAR

ETAP START

Çekirge'den Uludağ istikametine doğru ilerleyin. Çekirgeden yaklaşık 19 Km.sonra sağdan Soğukpınar – Bağlı tabelasını takip ederek etabın startına ulaşabilirsiniz.

Koordinatlar

K 40° 06' 42"
D 29° 04' 22"



ETAP FİNİŞ

Doğancı barajından Keles istikametine devam ediniz. Barajdan sonra yaklaşık 21 Km. ilerledikten sonra Soğukpınar tabelasından sola dönerek 6 Km. ilerleyip etabın finişine ulaşabilirsiniz.

Koordinatlar

K 40° 03' 24"
D 29° 07' 01"





#ÇevreİçinStartAl

SPORUMUZUN YAŞAM ALANI OLAN DOĞAMIZA SAHİP ÇIKALIM



KARBON AYAK İZİNİ AZALT



SUYU DİKKATLİ TÜKET



ENERJİYİ BOŞA HARCAMA



ATIK YAĞLARINI BİRİKTİR



DİJİTALE GEÇ



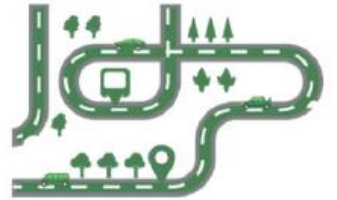
ÇÖPLERİNİ AYRIŞTIR



GERİ DÖNÜŞÜMLÜ
MALZEME KULLAN



ARTAN GIDALARLA PATİLİ
DOSTLARI DOYUR



BULUNDUĞUN ALANI
TEMİZ BIRAK

